

Regionalplan Industrieregion Mittelfranken (7)

Zwölfte Änderung
Ergänzung der Tekturkarte 6
zu Karte 2 "Siedlung und Versorgung"

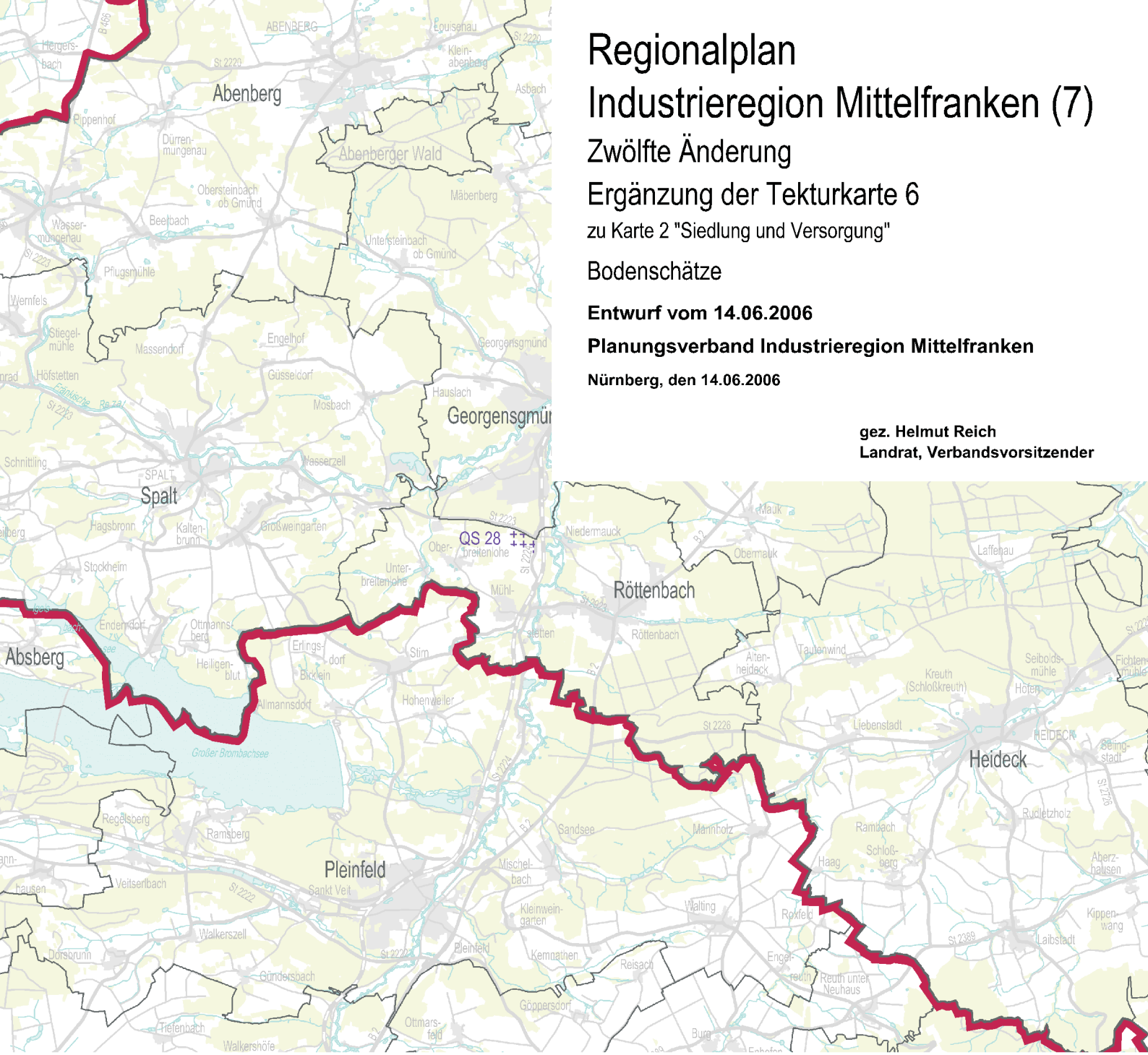
Bodenschätze

Entwurf vom 14.06.2006

Planungsverband Industrieregion Mittelfranken


Nürnberg, den 14.06.2006

gez. Helmut Reich
Landrat, Verbandsvorsitzender






Ziele der Raumordnung

Zeichnerisch verbindliche Darstellungen

 **QS 28** Vorbehaltsgebiet für Bodenschätze
QS Quarzsand

Verwaltungsgrenzen

-  Grenzen der Gemeinden
-  Grenzen der Landkreise und kreisfreien Städte
-  Grenze des Regierungsbezirkes

Nachrichtliche Wiedergabe staatlicher Planungsziele

 Regionsgrenze

Bearbeiter: Regionsbeauftragter für die Industrieregion Mittelfranken bei der Regierung von Mittelfranken

Kartographie: Regierung von Mittelfranken

Herausgeber: Planungsverband Industrieregion Mittelfranken

Kartengrundlage: Nutzung der Geobasisdaten der Bayerischen Vermessungsverwaltung
Geobasisdaten: ©Bayerische Vermessungsverwaltung

Maßstab 1:100 000

